

# Parc naturel régional du Vercors

ÉCOGARDE

## RAPPORT D'ACTIVITE

Sylvain Roche  
août/septembre/octobre  
Michel Morin  
mai/juin/juillet  
Secteur Diois



# SOMMAIRE

1. SYNTHÈSE.....	3
2. RAPPORT D'ACTIVITÉ DE MICHEL MORIN : .....	4
(MOIS DE MAI – JUIN - JUILLET).....	4
<b>2.1. Aide aux manifestations, partenariat.....</b>	<b>4</b>
<b>2.2. Gestion des sentiers.....</b>	<b>4</b>
<b>2.3. Surveillance et accueil des publics.....</b>	<b>4</b>
<b>2.4. Suivi scientifique.....</b>	<b>5</b>
<b>2.5. Administratif, formations.....</b>	<b>5</b>
3. RAPPORT D'ACTIVITÉ DE SYLVAIN ROCHE : .....	5
(MOIS D'AOÛT – SEPTEMBRE - OCTOBRE).....	5
<b>3.1. Accueil des publics, sensibilisation.....</b>	<b>8</b>
<b>a) Aide aux manifestations.....</b>	<b>8</b>
<b>b) Surveillance, accueil des publics par sites.....</b>	<b>13</b>
<b>3.2. Gestion des sentiers.....</b>	<b>16</b>
<b>a) Détails par commune.....</b>	<b>16</b>
<b>3.3. Interventions sur d'autres secteurs du Parc.....</b>	<b>28</b>
<b>a) Interventions en appui sur les secteurs d'autres écocardes.....</b>	<b>28</b>
<b>b) Interventions sur des espaces réglementés.....</b>	<b>29</b>
4. SUIVI SCIENTIFIQUE.....	29
5. VOLET ADMINISTRATIF-FORMATION.....	30
6. CONCLUSION ET PERSPECTIVES.....	31
7. ANNEXE : OURS DU GLANDASSE.....	32

## 1. SYNTHÈSE

### **Aide aux manifestations, partenariats (3 j) :**

- accueil à l'office de tourisme de Die les lundis matins (2 j)
- animation d'une projection-échanges durant le festival « Art et Vignes » (1j)
- animation d'une soirée projection-échanges à La Chapelle-en-Vercors

### **Surveillance et accueil des publics (9j)**

- Tournées les week-ends et jours fériés sur des sites fréquentés (7j)
- Tournées communes écocardes et gardes de la Réserve Naturelle des Hauts-Plateaux (2j)

### **Suivi scientifique (2j)**

- Journée avec ADEM, INRAE, bergers, PNRV (1j)
- Journée prospection (IOD) Gypaète programme LIFE (1j)

### **Gestion des sentiers (22j)**

- Nb poteaux changés (secteur Diois) : 9 (3j)
- Sur autres secteurs : 5 (1j)
- Nb de poteaux replantés : 8
- Nb de km re balisés : 70 km (8j)
- Veille des sentiers : 100 km (5j)
- Veille des itinéraires VTT : 100 km (2j)

#### Travaux divers :

- chantier collectif écocardes au refuge du col de Vassieux-en-Vercors (1j)
- gestion nouveaux mobiliers d'accueil (Châtillon-en-Diois et Valcroissant) (1j)
- relevés des éco compteurs (1j)

### **Administratif, réunions, formations : (19j)**

#### Administratif (6j) :

- mail, téléphone, egrouppware, rapport d'activités,

#### Réunions : (6j)

- entretien avec le responsable d'équipe : (1j)
- réunions équipe mensuelles (3j)
- élus, office de tourisme, associations, privés, ONF... (2j)

#### Formations : (7j)

- prise de poste (2j) et en binôme avec un écocarde (4j)
- rencontre intergarderie à Saou (1j).

## 2. RAPPORT D'ACTIVITÉ DE MICHEL MORIN :

(MOIS DE MAI – JUIN - JUILLET)

### 2.1. Aide aux manifestations, partenariat

Quatre matinées passées en office de tourisme afin de renseigner toutes les personnes demandeuses sur les itinéraires de randonnée, le Parc du Vercors, les bonnes pratiques en milieu naturel...

### 2.2. Gestion des sentiers

Deux chantiers communs (avec l'équipe des écogardes) ont été menés :

- un jour et demi sur le secteur Gervanne avec d'importants travaux de débroussaillage et d'élagage sur la commune d'Omlèze. Deux sentiers au départ du village ne bénéficiant plus d'entretien, se retrouvent colonisés par des arbustes, notamment des pruneliers très denses qui rendaient le passage très difficile.

- deux jours sur le secteur du Trièves en appui à l'écogarde pour la mise en place de panneaux signalétique et balisage sentiers.

- J'ai consacré vingt cinq jours et demi (dont deux pour le balisage du raid VTT Chemins du Soleil) sur le volet signalétique/balisage. En détails :

  - cinquante cinq kilomètres d'entretien du balisage peinture effectué.

  - dix huit poteaux directionnels posés ou reposés dont :

    - six poteaux à Marignac-en-Diois

      - deux à Glandage

      - un à Ponet-Saint-Auban

      - un à Vachères-en-Quint

      - quatre à Châtillon-en-Diois

      - un à Saint-Julien-en-Quint

      - un à Molière-Glandaz

      - un à Romeyer.

Plusieurs demi-journées de piochage effectuées sur des sentiers endommagés par les orages violents du printemps, à Lus-la-Croix-Haute et Châtillon-en-Diois.

### 2.3. Surveillance et accueil des publics

Des tournées de surveillance et d'information ont été réalisées sur sept jours et demi, dont deux sur la Réserve Naturelle des Hauts Plateaux en duo avec un garde de cette zone protégée.

## 2.4. Suivi scientifique

Participation à deux comptages dans le cadre des protocoles de suivis des espèces Tétrás Lyre et Lagopède alpin.

## 2.5. Administratif, formations...

Six jours et demi de réunions avec les mairies, en interne au Parc du Vercors ou avec des partenaires ont été nécessaires pour mener à bien mes missions et faire le point sur l'état du réseau de sentiers et les éventuelles demandes d'interventions.

## 3. RAPPORT D'ACTIVITÉ DE SYLVAIN ROCHE :

(MOIS D'AOÛT – SEPTEMBRE - OCTOBRE)

### **Préambule**

Ayant pris mon poste le 1<sup>er</sup> août 2023, ma première demi-saison en tant qu'écogarde a débuté très vite dans le vif du sujet. Mais avec l'accompagnement et les conseils de toute l'équipe des écogardes, la confiance et le soutien de mon responsable, et la disponibilité de Michel Morin (parti à la retraite fin juillet), j'ai pu mener à bien mes missions et vivre positivement ma première expérience en tant qu'écogarde.

Dans un premier temps, j'ai travaillé une journée en binôme avec chaque écogarde sur leur secteur, apprenant ainsi le métier, les techniques et pratiques pour ensuite être autonome le plus rapidement possible sur mon secteur, avec si besoin leur aide ou conseils à distance.

Durant le mois d'août, j'ai privilégié les tournées de sensibilisation et de surveillance, notamment sur les sites les plus fréquentés du Diois. Je me suis aussi attaché à répondre le plus rapidement à tous problèmes techniques sur les itinéraires balisés.

Les lundis matins j'ai effectué des permanences en accueil à l'office de tourisme de Die, et en contact régulier avec les autres offices de tourisme qui me renseignaient sur leurs besoins spécifiques.

Je retiens aussi particulièrement une belle soirée d'animation et de sensibilisation à Châtillon-en-Diois lors du festival « Art et Vignes ».

Une fois la forte période touristique passée, j'ai pu me concentrer sur la future installation de nouveaux mobiliers d'accueil à Valcroissant, le balisage et les rencontres avec les acteurs/actrices locaux (élus, bénévoles d'associations, partenaires professionnels, propriétaires, etc.).

J'ai pu participer à quelques suivis scientifiques, enrichissant ainsi mes connaissances naturalistes.

Je continue à approfondir ma connaissance du secteur Diois et de ces acteurs partenaires. J'effectue le même travail concernant la prise en main et l'utilisation des outils informatiques.

Je souhaite pouvoir continuer mes missions et mon travail lors de la saison 2024, espérant que ce rapport d'activité forcément réduit ne soit que le début d'un nouveau métier d'écogarde pour moi...

## MISSIONS PRINCIPALES DES ECOGARDES

**LE PARC EN CHIFFRES**

Creation: **octobre 1970**  
Superficie: **206208 hectares**  
Réserve naturelle des Hauts-Plateaux du Vercors: **17 030 hectares**  
Surface forestière: **70%**  
Altitude: **de 180 à 2 453 m**  
Itinéraires balisés: **4 600 km**  
Population: **53 000 habitants**  
**83 communes drômoises et iséroises**  
**5 villes-portes**: Grenoble, Romans-sur-Isère, Crest, Saint-Marcellin, Vinay  
**8 régions naturelles**: Quatre-Montagnes, Piémont nord, Royans Isère, Diois, Royans Drôme, Trièves, Vercors Drômois, Gervanne.

### NOUS SOMMES À VOTRE ÉCOUTE

Signalez-nous :

- un balisage d'itinéraire dégradé
- le mauvais état d'un sentier
- un dépôt sauvage de déchets

### VOUS AVEZ DES QUESTIONS

- sur les règles en vigueur dans la Réserve naturelle (parmi les interdictions : véhicules motorisés, cueillette, chiens, etc.)
- sur la faune et la flore

Les **écogardes et gardes de la Réserve naturelle** vous apportent des réponses ou en réfèrent aux services compétents.

#### Parc naturel régional du Vercors

Maison du Parc  
255, chemin des Fusilles  
38250 Lans-en-Vercors  
Tél. : 04 76 94 38 26  
info@pnr-vercors.fr  
www.parc-du-vercors.fr

octobre 2025



### Parc naturel régional du Vercors

SENSIBILISER

LES GARDES, UNE  
EQUIPE DE TERRAIN  
AU SERVICE DU  
TERRITOIRE





## ÉCOGARDES

PARC NATUREL RÉGIONAL  
DU VERCORS

## GARDES

RÉSERVE NATURELLE  
DES HAUTS-PLATEAUX DU VERCORS



*Les gardes de la Réserve naturelle et les écogardes du Parc sont des interlocuteurs de proximité. Ils travaillent de concert pour protéger les milieux naturels et les espèces sauvages et pour sensibiliser tous les publics, visiteurs, habitants et usagers des sites à la préservation de ses patrimoines.*

Le Parc naturel régional du Vercors est un territoire habité et ouvert, reconnu pour sa forte valeur patrimoniale et paysagère, mais aussi pour sa fragilité. Garant d'une gestion concertée de cet espace, le Parc concilie conservation des patrimoines et dynamiques socio-économiques.

L'histoire a légué au Parc la gestion de la **Réserve naturelle nationale des Hauts-Plateaux du Vercors**, cœur de nature de 17 030 hectares (8 % du territoire) constituant la plus grande Réserve de France métropolitaine. Elle occupe la partie la plus élevée et la plus sauvage du massif. Créée en 1985, c'est un espace particulièrement remarquable, protégé et réglementé.

### DES MISSIONS COMMUNES

- Accueillir, informer, sensibiliser randonneurs et visiteurs
- Surveiller les sites naturels et veiller à leur préservation
- Assurer un suivi scientifique et technique des milieux
- Être l'interlocuteur de terrain des collectivités du territoire

### DES MISSIONS SPÉCIFIQUES

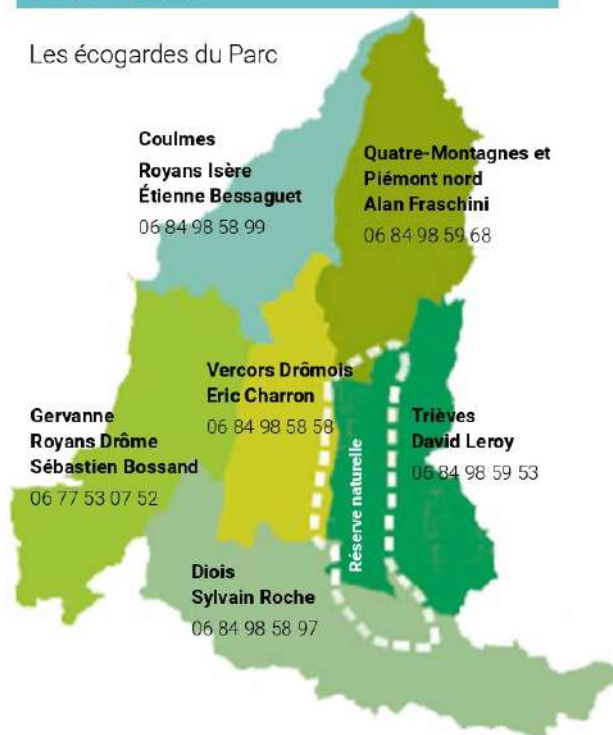
#### Écogarde du Parc

Assurer la maintenance des itinéraires de randonnées (signalétique directionnelle et balisage)

#### Garde de la Réserve naturelle

Exercer la police de l'environnement

### Les écogardes du Parc



### Gardes de la Réserve naturelle

**Jean Andrieux**  
06 27 60 47 02

**Lucas De Lalande**  
07 60 67 61 83

**Guillaume Fruquière**  
07 60 67 61 99

**David Leroy**  
06 84 98 59 53

**Anne-Julie Parsy**  
06 99 26 04 28

**Brice Palhec**  
06 10 37 41 57

**Hervé Tournier**  
06 27 60 47 26

### POUR PLUS DE RENSEIGNEMENTS

L'assistante  
de la Réserve naturelle  
**Nadia Roblet**  
04 76 94 38 20 | 06 99 08 31 29  
reserve.naturelle@pnr-vercors.fr

Le coordinateur  
des écogardes  
**Stéphane Fayollat**  
04 76 94 38 16 | 06 84 98 58 49  
stephane.fayollat@pnr-vercors.fr

## 3.1. Accueil des publics, sensibilisation

### a) Aide aux manifestations

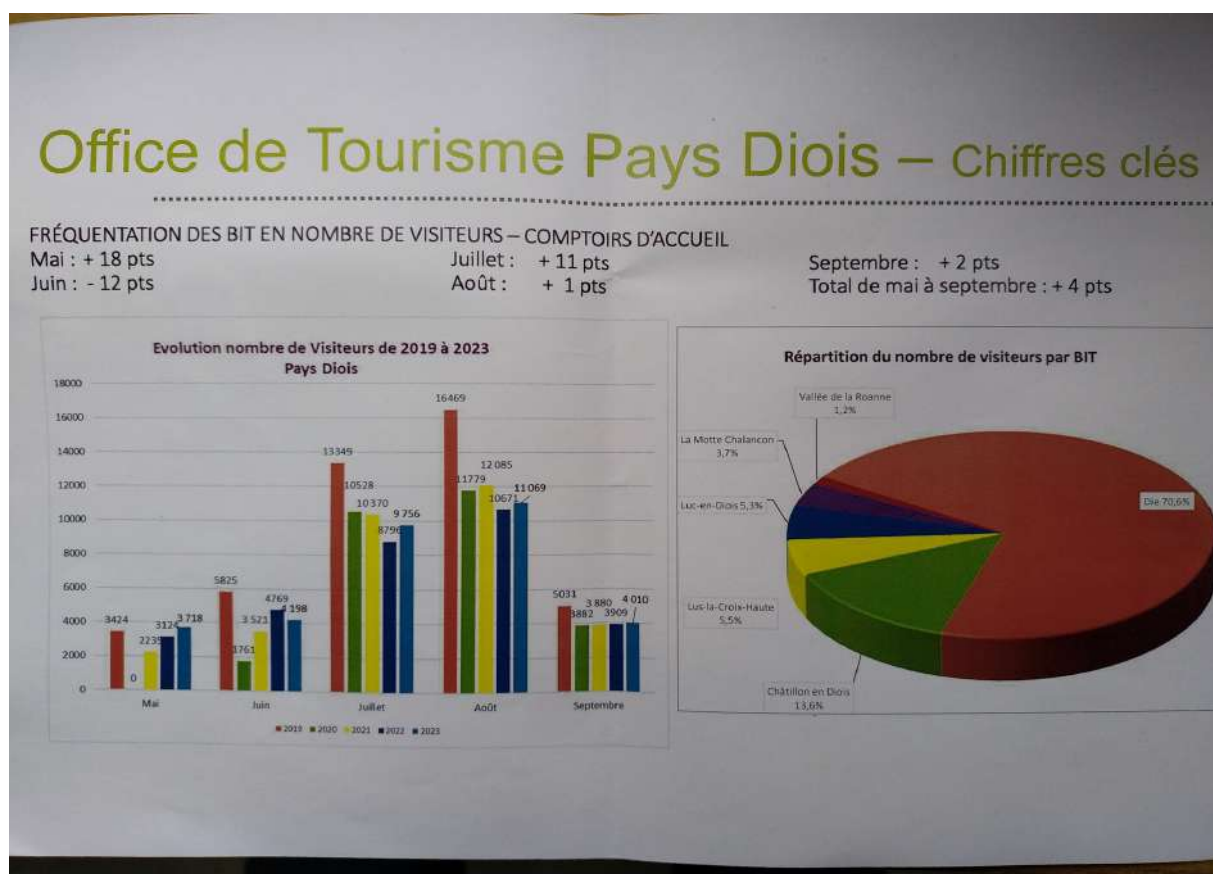
#### ECOGARDES ET MANIFESTATIONS

Le Parc du Vercors rappelle que toutes participations des écocardes aux manifestations du territoire doivent faire l'objet d'une demande écrite à la direction du syndicat mixte du Parc naturel régional du Vercors.

#### *Partenariat avec l'office de tourisme*

Les lundis matin du mois d'août, j'étais présent à l'office de tourisme de Die pour renseigner les touristes, randonneurs, VTTistes, ou autres publics.

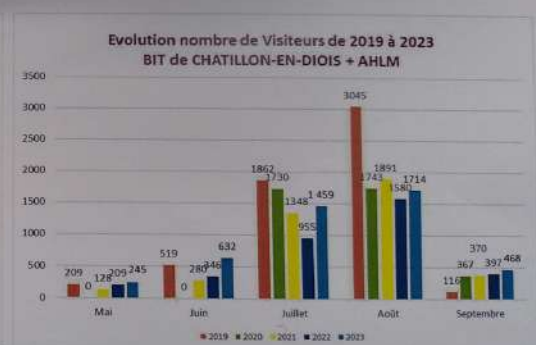
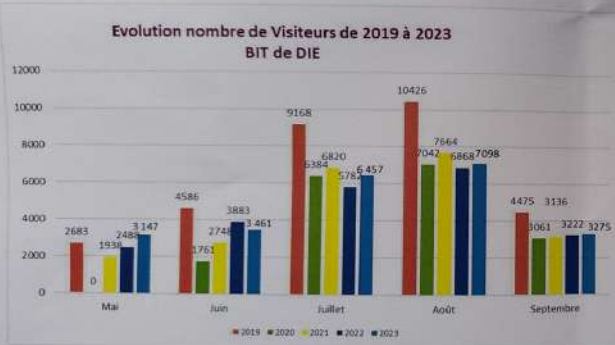
Par mon passé professionnel d'animateur et d'accompagnateur en randonnée, j'ai été plutôt à l'aise et efficace. Les relations avec toute l'équipe de l'office de tourisme ont été très bonnes et je commence à imaginer des outils pour l'année prochaine.





# Office de Tourisme Pays Diois — Chiffres clés

FRÉQUENTATION DES BIT EN NOMBRE DE VISITEURS – COMPTOIRS D'ACCUEIL



Evolution 2022-2023

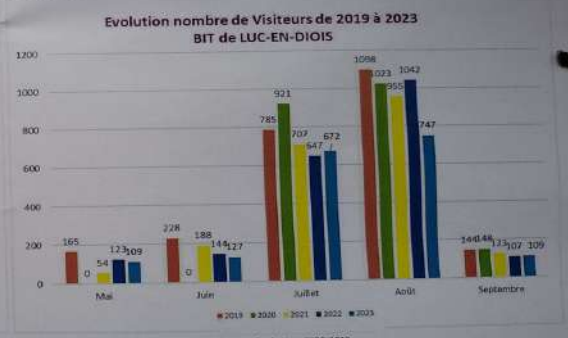
Mai	26%
Juin	-8% sans la fête de la Transhumance -3%
Juillet	12%
Août	3%
Septembre	2%
Total saison	6%

Evolution 2022-2023

Mai	17%
Juin	83% avec la Fête de la Transhumance, sans la fête = 5%
Juillet	53%
Août	8%
Septembre	18%
Total saison	30%

# Office de Tourisme Pays Diois — Chiffres clés

FRÉQUENTATION DES BIT EN NOMBRE DE VISITEURS – COMPTOIRS D'ACCUEIL



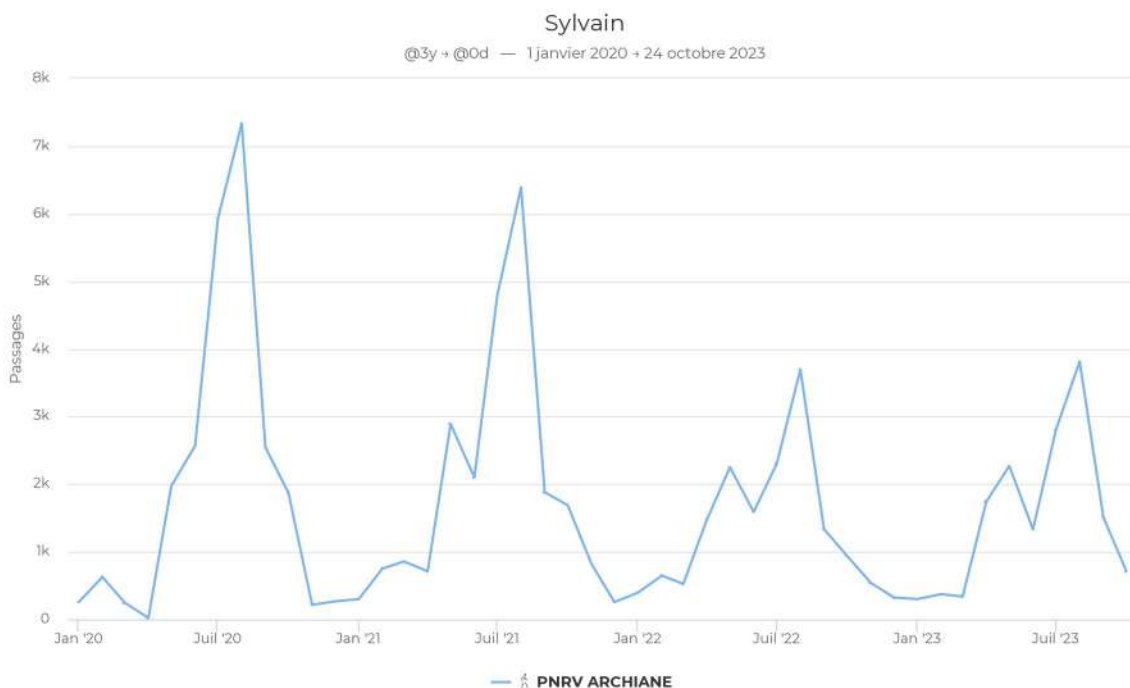
Evolution 2022-2023

Mai	40%
Juin	45%
Juillet	22%
Août	8%
Septembre	1%
Total saison	20%

Evolution 2022-2023

Mai	-11%
Juin	-12%
Juillet	6%
Août	30%
Septembre	1%
Total saison	-16%

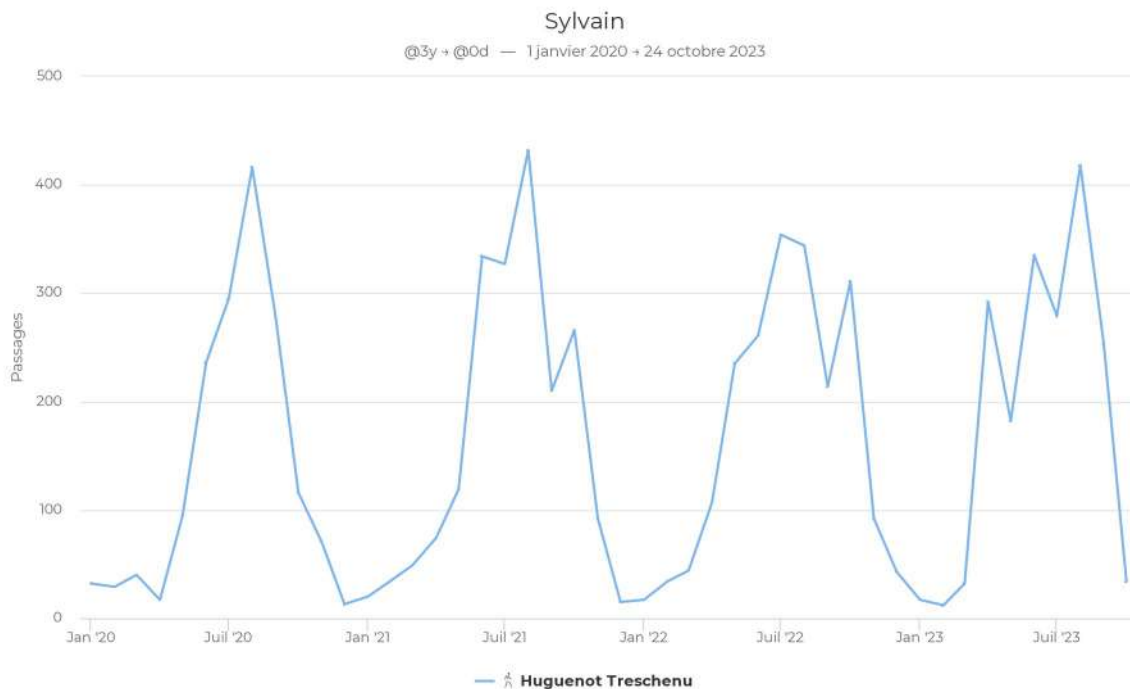
**Relevé des éco compteurs « PNRV circuit d'Archiane » et « chemin des Huguenots (Les Nonières) »**



Période	@3y → @0d — 1 janvier 2023 → 24 octobre 2023
Time	PNRV ARCHIANE
01-01-2023	300
01-02-2023	373
01-03-2023	337
01-04-2023	1740
01-05-2023	2268
01-06-2023	1330
01-07-2023	2803
01-08-2023	3813
01-09-2023	1508
01-10-2023	714



*Boîtier éco compteur*



Période	@3y → @0d — 1 janvier 2020 → 24 octobre 2023
Time	Chemin des Huguenots (Les Nonières)
01-01-2023	17
01-02-2023	12
01-03-2023	32
01-04-2023	292
01-05-2023	182
01-06-2023	335
01-07-2023	279
01-08-2023	418
01-09-2023	253
01-10-2023	34

### Analyses :

Sur le site d'Archiane, il est constaté deux pics de fréquentation les week-ends, jours fériés en mai, juillet et août. En revanche, il y a une baisse de fréquentation par rapport aux deux années d'après « covid ». Cela passe du simple au double.

Au hameau des Nonières, la fréquentation ne comporte pas de différence entre les années covid et actuellement. Elle est stable.

### ***Festival « Arts et Vigne »***

Dans le cadre de ce traditionnel festival de Châtillon-en-Diois, le Parc du Vercors et la Réserve naturelle des Hauts-Plateaux sont intervenus le 12 août via la projection du film

« Co existence » en soirée. Les intervenants étaient Lucas Delalande, garde de la Réserve Naturelle et moi-même.

La projection s'est bien déroulée devant une centaine de personnes.

Les retours sur le film et le débat qui s'en est suivi ont été très positifs auprès de Nadia Faure, Présidente du festival. Une demande pour réitérer cette opération est en cours pour l'année prochaine.



*Projection du film « co existence » lors du festival "Art et vignes"*



*Projection du film « co existence » lors du festival "Art et vignes"*

Toujours dans le cadre de ce festival, une rencontre a eu lieu avec l'office de tourisme de Châtillon-en-Diois ainsi qu'une randonnée organisée l'après midi sur deux boucles : « Sentier Giono » et « Au fil de l'eau ».

Ce même format d'intervention et d'échanges a pu être mis en place à la Chapelle-en-Vercors avec Eric Charron, écoparcourreur du secteur Vercors Drôme et Hervé Tournier, garde de la Réserve Naturelle début août.

## **b) Surveillance, accueil des publics par sites**

Divers sites ont été référencés pour de la surveillance et de l'accueil du public du fait de leur sensibilité ou de leur forte fréquentation.

### ***Le cirque d'Archiane***



Bilan de la tournée la journée du 6 août :

Tour du sentier des Vautours en sens inverse avec une petite permanence au belvédère (environ quatre vingt personnes)

A noter que vers 10h, les deux parkings sont déjà quasi plein (trente cinq voitures) et au retour, complet (soixante cinq voitures) en bord de route.

Cette tournée où j'ai croisé Lucas Delalande garde de la Réserve, a aussi été l'occasion d'un moment d'échange et d'information notamment sur les Gypaètes, le partage des espaces avec les grimpeurs, le problème d'équipement, la vire Sambardou...

Mon passage au refuge a permis de noter l'absence des propriétaires, mais un grimpeur était là ; un échange s'en est suivi sur diverses thématiques (problème d'équipement des voies, conflits potentiels grimpeurs/LPO/PNRV/Revue Vercors...).

### ***Col de Menée/Jocou***

Une tournée d'accueil et de surveillance a été réalisé avec Michel Morin au col de Menée, sur le Mont Barral et au Jocou le 8 août avec un passage aux Nonières où aucune place à feu n'a été notée. Un moment d'échange a pu se faire avec Anthony, le berger du secteur mais aussi avec une vingtaine de personnes rencontrées.


Cette journée a aussi permis d'effectuer la remise en état d'une partie du GR sur les crêtes de Jiboui.

### ***Vallon de Combeau***

Une tournée a été réalisée dans le vallon de Combeau avec un passage aux Nonières le 13 août. Quatre camions et vans ainsi que deux places à feux récentes ont nécessité une opération de sensibilisation.

Au parking de Combeau, à noter quarante voitures à 10h et un camping-car stationné devant le panneau de sensibilisation au site.

Une trentaine de personnes ont été rencontrées à la cabane de l'Essaure.



*Vallon de Combeau : un site fort fréquenté*

## ***Valcroissant/Lus-la-Croix-Haute/ Vallon de la Jarjatte***

Le 15 août, plusieurs actions de sensibilisation ont été réalisées face à une forte fréquentation et à des comportements parfois inadaptés.

A Valcroissant au parking de la Roche, des camping-cars stationnaient depuis plusieurs jours. Au parking du vallon de la Jarjatte, trois camions et camping car mais aussi vingt voitures étaient présents. Des randonneurs avec un chien rencontrés près du lac du Lauzon malgré les affichages explicites.

## ***Plateau de Beure***

Deux tournées ont été faite sur le plateau de Beure :

→ Le 27 août

Temps médiocre avec de la pluie et du brouillard.

Panneau luge remplacé alors qu'il menaçait de tomber.

Renseignements donnés auprès de randonneurs perdus.

Destruction de places à feu sauvages dans la descente du col.



*Retrait de places à feu*



*Remplacement du panneau luge*

→ Le 3 septembre

Tournée de surveillance au col de Rousset et au plateau de Beure.

Quarante voitures au parking vers midi.

Panneaux informants du re balisage temporaire du GR à mettre en place, d'ailleurs pas de feux de route pour les travaux ni de parking fermé.

Sensibilisation et orientation du public sur la Réserve naturelle des Hauts-Plateaux.

## ***Valcroissant***

Tournée sur le site de Valcroissant le 10 septembre.

Parking de la Roche, trois véhicules ayant stationnés la nuit donnant lieu à une discussion pour les sensibiliser et les renseigner sur la randonnée mais aussi l'escalade.

Pas de place à feu.

Un véhicule s'installant pour la nuit donnant lieu à des échanges de sensibilisation.  
Huit voitures à midi et quinze au retour.  
Une place à feux repérée au dessus du site d'escalade.  
Sensibilisation sur la présence de chiens en alpages.

## 3.2. Gestion des sentiers

---

### RÉPARTITION DES COMPÉTENCES ENTRE LES COMMUNES ET LE SERVICE ÉCOGARDES EN MATIÈRE DE SENTIERS

L'équipe d'écogarde gère le suivi et l'entretien du balisage peinture et de la signalétique directionnelle (panneaux) des sentiers.

Les écogardes définissent leurs priorités d'interventions suite aux retours des offices de tourisme, des randonneurs, du monde associatif, plateforme Suricate etc...

Leurs tournées effectuées en début de saison permettent également de repérer les itinéraires dégradés (la veille travaux des sentiers). Un planning d'intervention est établi et permet de couvrir selon la densité des secteurs, l'ensemble du réseau tous les 3 ou 4 ans (prise du balisage peinture et veille de la signalétique).

---

#### a) Détails par commune

##### *Commune de Die*

#### Balisage peinture et signalétique

<i>Nb de km balisés</i>	<i>Nb de poteaux posés</i>
14	4

#### Travaux divers

Le balisage de la boucle au départ du parking de Chapiat sur douze kilomètres (une journée nécessaire) a été mis en place ainsi que celui du chemin des Fondeaux au Pas de la Roche sur deux kilomètres (une demi-journée). Ce dernier répond à une demande du propriétaire M. Buso qui retrouvait trop souvent des randonneurs chez lui. Retour très positif de sa part suite à l'intervention.

Des échanges menés avec Valérie du Rétail (élue de la commune), avec la police municipale mais aussi avec l'ONF.



## A Valcroissant :

Le poteau de l'Abbaye (des fourmis ayant élu domicile à l'intérieur) et celui du col de l'Abbaye ont été changés.

Suite à un léger mouvement de poteaux, le balisage VTT a été refait.

Balisage posé au col de l'Abbaye.

Au parking du pas de la Roche (site escalade), il a été mis en place de la signalétique d'informations. Rencontre également avec des grimpeurs pour échanger sur comment maintenir le parking accessible et en bon état.





### **Implantation du mobilier d'accueil à l'abbaye de Valcroissant**

Le vendredi 6 octobre, la réflexion sur l'implantation du futur mobilier d'accueil a démarrée en présence de Valérie Du Rétail (commune de Die), de M. et Mme Légaut (propriétaires) et moi même.

Après une mise en route difficile, nous avons pu mettre en place des piquets afin de marquer les emplacements et Valérie Du Retail a ouvert une demande de terrassement auprès de la commune de Die (le marquage au sol représente le mobilier, il faut donc prendre en compte un mètre de passage autour pour le terrassement).

Les deux futurs emplacements ont été piquetés avec l'aide et la validation de M. Légaut.

Il a été précisé que :

- M. Légaut souhaite récupérer son panneau d'affichage propre aux activités liées à l'abbaye.
- M. Légaut espère que sur le nouveau mobilier il y aura assez de place pour l'affichage lié à son activité.
- L'orientation du mobilier en bas du parking (la base) a légèrement été modifiée à la demande de M. Légaut.

Remerciement à eux pour leur patience, indulgence et disponibilité.



*Délimitation au sol du mobilier du schéma d'accueil (départ vers la Réserve naturelle)*



*Mobilier du bas : orientation légèrement modifiée (pour gagner de la largeur de route), la pointe est à la limite du toit en tôle.*



*Délimitation au sol du mobilier du schéma d'accueil (départ vers la Réserve naturelle)*



*Porte du haut. (passage de véhicule validé, on a essayé de limiter de décaissement, M.Légaut demande a être vigilant sur la fortification du talus après les travaux)*

## ***Commune de Romeyer***

### **Balilage peinture et signalétique**

<i>Nb de km balisés</i>	<i>Nb de poteaux posés</i>
15	2

### **Travaux divers**

Suite à différentes alertes de la plateforme Suricate, différents travaux ont été menés : dégagement d'un chemin, balilage, passage à la cabane du Château.

Un arbre en travers du chemin a été retiré (remise en place de deux poteaux de randonnée) entre le pas de la Roche et le col de Ginayes.

Suite à une réunion avec les « Ours du Glandasse » et aux retours d'amis randonneurs, j'ai rajouté un poteau à un croisement (piste montant au Bichon). C'est une des boucles qu'entretiennent les Ours du Glandasse mais il serait intéressant de rajouter des plaques signalétique à terme.

*Photos ci-dessous :*





### ***Commune de Chamaloc***

#### **Balisage peinture et signalétique**

<i>Nb de km balisés</i>	<i>Nb de poteaux posés</i>
8	

#### **Travaux divers**

Le sentier en direction du col de Romeyer ainsi que celui des itinéraires VTT N° 5 et 21 ont été re balisés.



*Remise en place de poteaux*



*Rajout d'un poteau vers le Bichon*

### ***Commune de Ponet-Saint-Auban***

#### **Balisage peinture et signalétique**

<i>Nb de km balisés</i>	<i>Nb de poteaux posés</i>
4	

#### **Travaux divers**

Suite à la réunion avec les Ours du Glandasse, un renforcement du balisage entre la Combe Mare et Pierre Plate a été effectuée (en cause, une nouvelle piste forestière qui coupe le chemin).

### ***Commune de Sainte-Croix***

#### **Balisage peinture et signalétique**

<i>Nb de km balisés</i>	<i>Nb de poteaux posés</i>

#### **Travaux divers**

Après vérification, pas de nécessité d'intervenir et pas de demandes émises.

### ***Commune de Vachères-en-Quint***

#### **Balisage peinture et signalétique**

<i>Nb de km balisés</i>	<i>Nb de poteaux posés</i>
	1

#### **Travaux divers**

Après vérification, pas de nécessité d'intervenir et pas de demandes émises en dehors de la pose d'un poteau.

## ***Commune de Laval d'Aix***

### **Balisage peinture et signalétique**

<i>Nb de km balisés</i>	<i>Nb de poteaux posés</i>
10	

### **Travaux divers**

Le balisage de la boucle du village au col d'Ayaste a été refait.

Suite à des informations de Marie-Laure Valla (CC Pays Diois), un repérage du sentier a été nécessaire près du col de l'Abbaye. Les marnes sont très friables sur certains passages. Les strates de marnes sont dans le sens vertical ce qui accentue l'érosion. Pour remettre la piste en état, il faudrait terrasser et combler ces points de faiblesse.

Le passage pour les piétons est possible mais pour les VTT très délicat et potentiellement dangereux, il faut être vigilant car le sentier est étroit.



*Détérioration du sentier près du col de l'Abbaye*

## ***Commune de Saint-Andéol-en-Quint***

### **Balisage peinture et signalétique**

<i>Nb de km balisés</i>	<i>Nb de poteaux posés</i>

### **Travaux divers**

Après vérification, pas de nécessité d'intervenir et pas de demandes émises.



## ***Commune de Châtillon-en-Diois***

### **Balilage peinture et signalétique**

<i>Nb de km balisés</i>	<i>Nb de poteaux posés</i>

### **Travaux divers**

Un contrôle du balilage des sentiers « Giono » et au « fil de l'Eau » a été mené. Des contacts sont établis avec l'adjointe représentante de l'ancienne commune de Treschenu Creyers, Mme Orand Monique et l'office de tourisme. Le maire M.Vanoni a très gentiment accepté de stocker provisoirement sur sa propriété des panneaux qui seront posés en 2024 sur les nouveaux mobiliers de certains sites du Diois.

## ***Commune de Glandage***

### **Balilage peinture et signalétique**

<i>Nb de km balisés</i>	<i>Nb de poteaux posés</i>
28	

### **Travaux divers**

-Une reprise du balilage peinture aux Sucettes de Borne (seize kilomètres) et au col de Grimone (douze kilomètres) a été effectuée.

-Un appel à chantier collectif a été lancé par le gîte de la Sauvagine pour des travaux d'ouverture et d'élagage de sentiers. Le Parc a participé à l'organisation (repérage) et à une journée d'entretien. Il a aussi donné des conseils aux bénévoles du chantier.

. Du col de Grimone à La Pouyat : le GR se trouve le long de la route, mais au dessus il y a une sente dans des près avec des clôtures qui permettrait de longer cette route. A voir si le propriétaire est d'accord pour basculer le GR à cet endroit.

. Le GR de La Pouyat aux Amousières : RAS

. Les Amousières/ravin de Clastre/ Grimone : RAS

. La Pouyat/Grimone : le balilage jaune et vert est présent mais à rafraîchir après les travaux. Sur la partie entre les deux lacets de la route, les pruneliers et églantiers reprennent du terrain. Il faudra débroussailler. Le reste ne nécessite pas d'intervention.

. Grimone/col de Grimone : uniquement du balilage qui est à rafraîchir.

. Du Col de Grimone au col de Lus-la-Croix-Haute : le balilage est à jour.

. Du Col de Grimone à Combefère : un passage dans une ravine est un peu étroit mais il peut convenir malgré tout (à surveiller). Le reste est satisfaisant.

. Le passage de Combefère au col des Prêtres : présence d'érosion, de nombreuses sentes d'animaux font que le balilage est compliqué à mettre en place. Il faut réfléchir à la mise en oeuvre d'une modification de l'itinéraire ou à un chantier de restauration.

Après la mise en place par Michel Morin d'un itinéraire plus direct dans la combe, j'ai remis à jour le sentier d'origine pour éviter deux itinéraires. J'ai laissé près du poteau (Combefère) trois piquets balisés vert et jaune qui pourront être utiles lors du chantier de novembre.

. Du col de Lus à Combefère : un début de balisage était en place au départ du col de Lus-la-Croix Haute. Il conduisait dans la forêt le long de la piste juste au dessus. Je l'ai poursuivi mais un retour sur la piste doit être aménager. Le plus simple serait de baliser la piste pour plus de praticité. Pour l'instant aucune intervention n'a été faite. Il est possible d'enlever le balisage dans la sente forêt puis de baliser la piste forestière si la demande en est faite.

### ***Commune de Lus-la-Croix-Haute***

#### **Balisage peinture et signalétique**

<i>Nb de km balisés</i>	<i>Nb de poteaux posés</i>
	2

#### **Travaux**

Changement de deux poteaux : Le Preinas et pont du Trabuech



Thibaut Collange, agent de l'ONF m'a signalé les prochaines coupes de bois qui vont impacter nos balisages. Il va falloir refaire le balisage l'année prochaine après ces exploitations forestières. Deux secteurs sont impactés : la Jarjatte et le col de Lus-la-Croix Haute.

### ***Commune de Saint-Julien-en-Quint***

#### **Balisage peinture et signalétique**

<i>Nb de km balisés</i>	<i>Nb de poteaux posés</i>

## Travaux divers

Après vérification, pas de nécessité d'intervenir et pas de demande émises.

### *Commune de Marignac-en-Diois*

#### Balisateur peinture et signalétique

<i>Nb de km balisés</i>	<i>Nb de poteaux posés</i>
	1

## Travaux divers

Suite à une information de l'office de tourisme de Die, des randonneurs se sont perdus au départ de la boucle montagne de Desse.

Des travaux ont été effectués et de la signalétique au sol supprimée (poteau et balisage).

Un balisage temporaire a été mis en place. Travaux qui doivent durer environ trois semaines. Le Département doit remettre ensuite le poteau et la signalétique.

*Photos ci dessous :*



Avant la fin de ma saison, je suis retourné sur le chantier...le balisage temporaire a été retiré et la signalétique n'a pas été remise en place. Afin de pallier à cette situation, j'ai donc installé un nouveau poteau et remis la signalétique !



### 3.3. Interventions sur d'autres secteurs du Parc

#### a) Interventions en appui sur les secteurs d'autres écocardes

A Chichilianne, secteur Trièves, j'ai effectué une livraison de quatorze poteaux. J'ai participé avec mon collègue écocarde du Trièves à la pose de cinq poteaux. Comme les commandes de poteaux sont passées à la scierie de Mensac, donc sur mon secteur, je gère la livraison des poteaux à la maison du Parc à Lans ou sur d'autres secteurs.



Sur le secteur Vercors Drôme à Vassieux-en-Vercors, Eric Charron écocarde a organisé un chantier collectif avec une partie de l'équipe des écocardes. Des arbres secs sur pieds ont été coupés, puis tronçonnés, fendus, rangés pour faire du bois de chauffe au refuge du col de Vassieux.

## b) Interventions sur des espaces réglementés

J'ai effectué une tournée, servant aussi de formation en début de prise de poste, avec Sébastien Bossand (écogarde) et Anne-Julie Parsy (garde RN) sur l'ENS de Combe Laval et au col de la Machine.

## 4. SUIVI SCIENTIFIQUE

- Avec Nicolas Renous (programme LIFE), une prospection Gypaète a été faite sur les crêtes de Paille dans le Vallon de la Jarjatte.

Une prospection Gypaète barbu d'ampleur internationale est organisée le samedi 14 octobre 2023 depuis le Mercantour jusqu'aux Alpes orientales autrichiennes mais également dans le massif central (comptage IOD).

*Déroulé de cette journée :*

- *Lus la Croix Haute, vallon de la Jarjatte : un gypaète de deux ou trois ans (visibilité très mauvaise, observation courte et à grande distance). Il s'agit peut-être de « Riglos », réintroduit en 2022 dans les Baronnies, ses données GPS montrent qu'il était présent sur le site ce jour là.*

- *Archiane : observation des deux adultes, « Mitch et Pamela » nicheurs sur le site, toute la journée !*

- *Valcroissant : observation d'un adulte en vol, à plusieurs reprises, non identifié.*



- Protocole Tournée de Fin d'Estive avec Manon Chevalier (PNRV), Fabien Candy (ADEM) et Anne lyse Murro (INRAE). Rencontre des bergers pour un bilan de saison sur le Jocou.

Une saison meilleure et plus facile pour les bergers, grâce à l'abondance en eau et en herbe par un printemps plus humide. Les brebis et agneaux sont en meilleur santé, les bergers ont moins eu besoin de les emmener boire car l'humidité est resté présente même en canicule de par la hauteur de l'herbe. Le captage de l'eau près du sommet du Jocou est d'une aide précieuse pour leur travail. Des travaux de réouverture du milieu sont prévu l'année prochaine.

Nous avons effectué une vingtaine de relevés en se référant aux grilles d'évaluation de la pression de pâturage. Une première pour moi. Il en ressort une plus faible pression que ces dernières années.


OC T18

Tableau de suivi de l'évaluation de la pression de pâturage - générale 2023

Observations	Pression de pâturage	Méthode de gestion
1. Pression de pâturage faible : les prairies sont bien entretenues, les animaux sont bien soignés, les animaux sont bien soignés, les animaux sont bien soignés.	< 20 %	Pâturage modéré
2. Pâturage modéré : les prairies sont bien entretenues, les animaux sont bien soignés, les animaux sont bien soignés, les animaux sont bien soignés.	20 à 40 %	NA
3. Pâturage élevé : les prairies sont bien entretenues, les animaux sont bien soignés, les animaux sont bien soignés, les animaux sont bien soignés.	40 à 60 %	Pâturage modéré
4. Pâturage très élevé : les prairies sont bien entretenues, les animaux sont bien soignés, les animaux sont bien soignés, les animaux sont bien soignés.	60 à 80 %	Entretien
5. Pâturage excessif : les prairies sont bien entretenues, les animaux sont bien soignés, les animaux sont bien soignés, les animaux sont bien soignés.	80 à 100 %	Impact

ref_point	2018	2019	2020	2021	2022	2023
VERJOC T01	2	2	3	3	3	3
VERJOC T02	2	4	4	4	4	4
VERJOC T03	4	5	2	5	5	5
VERJOC T04	2	4	2	3	3	3
VERJOC T05	3	3	2	3	3	3
VERJOC T06	3	3	3	3	3	3
VERJOC T07	0	0	1	1	1	1
VERJOC T08	1	3	3	4	4	4
VERJOC T09	3	3	3	4	4	4
VERJOC T10	1	3	3	2	3	3
VERJOC T11	2	3	2	3	3	3
VERJOC T12	0	0	2	4	4	4
VERJOC T13	NA	2	3	2	3	3
VERJOC T14	NA	4	4	3	4	4
VERJOC T15	NA	5	4	5	5	5
VERJOC T16	NA	2	2	2	2	2
VERJOC T17	NA	4	5	4	4	4
VERJOC T18	NA	4	4	4	4	4
VERJOC T19	NA	3	4	3	3	3

T20



## 5. VOLET ADMINISTRATIF-FORMATION

- trois réunions mensuelles dont des temps commun avec les gardes de la Réserve Naturelle (trois jours)
- deux entretiens avec Stéphane Fayollat (et des échanges réguliers par téléphone ou mail) (un jour)
- réunions ou entretiens avec élu.es, office de tourisme, ONF, associations, particuliers.... (deux jours)
- administratif quotidien : mail, téléphone, compte-rendu, rentrée de données, rapport d'activité, ...(six jours)

- Formations au moment de la prise de poste :
  - apprentissage du support informatique, récupération du matériel, documents divers...deux jours
  - formation en équipe (: balisage, signalétique, pose poteaux, outils...(quatre jours)
  - journée inter garderies à Saôu avec participation à l'atelier réaménagement de sentier fréquentés (un jour).

- *En annexe, le rendu de mes rencontres avec l'association des Ours du Glandasse.*

## 6. CONCLUSION ET PERSPECTIVES

A l'heure où j'écris ce rapport, je n'ai pas le sentiment que c'est la fin de la saison...tout est passé trop vite, des projets sont en cours (balisage à compléter, nombreux sentiers dégradés à surveiller, relation avec acteurs/actrices locaux à entretenir/approfondir...)

Bref , j'ai plutôt envie de continuer que d'arrêter.

Un constat évident que beaucoup de choses restent à faire, et qu'elles devront attendre. L'entretien des chemins reste un sujet souvent en suspend, la sensibilisation du public sur la protection de l'environnement, le comportement avec les bergers et leurs chiens de surveillance, le savoir-vivre des touristes avec les populations locales mériteraient davantage de temps d'échanges et de sensibilisation.

Et les idées de nouveaux projets ne manquent pas.

> Projets en attente de réflexion :

- La poursuite du projet de la cabane de « côte Chèvre » avec la mairie de Châtillon-en-Diois .
- La poursuite de l'installation des nouveaux mobiliers d'accueil et d'informations du public.
- Une continuation et une amélioration des partenariats (en accueil à l'office d tourisme, le festival des Arts et Vigne, avec les Ours du Glandasse)

Une première demi-saison intense avec des envies de continuer le métier d'écogarde.

Même hors contrat avec le Parc, je continuerai d'arpenter les sentiers en jetant un coup d'oeil au balisage et poteaux, et je continuerai d'entretenir le lien avec les locaux en vivant dans la vallée du Diois. Je dois poursuivre la découverte ce territoire, tant au niveau des paysages, que sur le plan social. Me former, écouter, observer.

Merci à l'équipe du Parc naturel régional du Vercors et en particulier aux collègues écogardes (Michel Morin inclus) et au coordinateur Stéphane Fayollat, qui m'ont permis de découvrir et mettre en œuvre du mieux possible, mes missions.

A suivre...

## 7. ANNEXE : OURS DU GLANDASSE

**Compte-rendu de la réunion avec l'association des Ours du Glandasse le mardi 24 octobre, avec Monique Granier (Présidente ODG), Jean Paul Brun.**

- Présentation de Sylvain Roche, et de ma nouvelle prise de fonction sur le poste d'écogarde du Parc du Vercors, secteur Diois.
  - Présentation des missions écogarde et de l'équipe des écogardes par secteurs.
  - Divers échanges, dont un questionnement sur l'entretien des chemins...peut-être un échange avec la CCD pour cela (compétence?). Peut-être à voir avec Etienne Bessaguet (écogarde) pour son poste partagé avec la Communauté de communes Saint-Marcellin Vercors Isère ?
  - Retour de l'association sur différentes boucles dont elle a l'entretien et qui sont dans le topo rando des ODG, également référencées au Parc du Vercors :
    - à Fournaire : un ancien chemin qui part du parking (et qui coupe le virage de la piste) n'est plus balisé ni entretenu. A remettre en itinéraire balisé? Proposition d'un éventuel chantier commun avec les ODG.
    - Au Charbonnière, il manque un poteau ? Qui indiquerait le col de Bachasson (précision de Sylvain Roche, ce sentier n'est pas balisé mais une vérification sera faite).
    - à Pouterle : le sentier est à re baliser (voir carto guide) > Opération faite le 29 octobre.
    - à Ausson : entretien du chemin et balisage (voir carto guide)
    - à Ponet : de Pierre Plate à Combe Mare revoir le balisage suite à une nouvelle piste.
    - à Romeyer après Liotard, au croisement direction le Bichon, bien marqué la bifurcation au sentier qui quitte la piste (juste au dessus du poteau du gué dessableur) > Fait le 29 octobre.
- Sylvain sera présent à l'AG des ODG, présentera ses missions d'écogarde et répondra aux questions.

**Assemblée générale des Ours du Glandasse du vendredi 27 octobre :**

A la salle Polyvalente de Die, une soixantaine de personnes présentes .  
C'est la plus vieille association du diois (1927, 95 ans ! 170 adhérents.) Elle gère deux cent soixante trois kilomètres de sentiers de mai à fin juin.  
Je me suis rendu à cette AG en tant qu'invité représentant le Parc du Vercors . J'ai été joint au CA ainsi qu'un élu de Die, Jean Pierre Bertrand. Cela m'a permis d'expliquer le rôle d'écogarde, ses missions et de répondre aux questions, comme nous avons convenu en amont.  
Très positif et de bons retours, à reproduire..



*Assemblée générale des Ours du Glandasse*