

Rovon

FR8201745

Grenoble

Engins

Cognin-les-Gorges

Rencurel

Choranche

FR8201743

Pont-en-Royans

St-Nazaire-en-Royans

St-Jean-en-Royans

FR8201692

Rochefort-Samson

La Chapelle-en-Vercors

Léoncel

Vassieux-en-Vercors

Gresse-en-Vercors

FR8201682

FR8201744

FR8210017

Chichillianne

FR8201681

Marignac-en-Diois

Gigors

Beaufort-sur-Gervanne

Die

Lus la Croix Haute

FR8201680

Luc en Diois

FR8201684







La Bâtie des Fonds

FR8201683

0 7.5 15 km



FR8201680 : Zones humides, pelouses et forêts de Lus-la-Croix-Haute
FR8201683 & FR8201684 : Sources de la Drôme & Zone humide et rivière de la Haute vallée de la Drôme
FR8201681 : Rebord du Vercors occidental, vallées de la Gervanne et de la Sye
FR8201682 : Rebords méridionaux du Vercors
FR8201692 : Monts du Matin, Combe Laval & Val Sainte-Marie
FR8201743 : La Bourne
FR8201745 : Forêts pelouses et habitats rocheux du plateau de Sornin
FR82210017 & FR8201744 : ZPS & ZSC Hauts Plateaux et contrefort oriental du Vercors

-  Sites N2000 - animation Diois
-  Site N2000 oiseaux - animation PNRV
-  Sites N2000 - animation PNRV
-  Villes & villages
-  Limites départementales
-  Limites CC Diois